

**UCHWAŁA NR XXVIII/213/20  
RADY MIEJSKIEJ TURKU**

z dnia 17 grudnia 2020 r.

**w sprawie wyznaczenia obszaru i granic aglomeracji Turek**

Na podstawie art. 18 ust. 2 pkt 15 ustawy z dnia 8 marca 1990 r. o samorządzie gminnym (Dz.U. z 2020 r., poz. 713) oraz art. 87 ust. 1 ustawy z dnia 20 lipca 2017 r. Prawo wodne (Dz.U. 2020 poz. 310 z późn. zm.), § 4 rozporządzenia Ministra Gospodarki Morskiej i Żeglugi Śródlądowej z dnia 27 lipca 2018 r. w sprawie sposobu wyznaczania obszaru i granic aglomeracji (Dz. U. z 2018 r. poz. 1586) uchwała się, co następuje:

**§ 1.**

Wyznacza się aglomerację Turek zwaną dalej "aglomeracją", położoną w powiecie tureckim, gminie wiejskiej Turek i gminie miejskiej Turek.

**§ 2.**

Aglomerację tworzą miejscowości: Turek, Obrzębin, Słodków Kolonia, Żuki i Cisew. Część opisową aglomeracji stanowi załącznik Nr 1 do niniejszej uchwały.

**§ 3.**

Równoważna liczba mieszkańców aglomeracji wynosi: 104 957.

**§ 4.**

Ścieki komunalne z obszaru aglomeracji odprowadzane są do oczyszczalni ścieków w Turku.

**§ 5.**

Część graficzną wskazującą obszar i granice aglomeracji wyznaczono na mapie w skali 1 : 10 000, która stanowi załącznik Nr 2 do niniejszej uchwały.

**§ 6.**

Niniejsza uchwała była poprzedzona uchwałą Sejmiku Województwa Wielkopolskiego Nr XLIV/639/10 z dnia 22 lutego 2010 r. (Dz. Urz. Woj. Wielkopolskiego Nr 83 poz. 1643), zmieniona uchwałą Sejmiku Województwa Wielkopolskiego Nr XII/333/15 z dnia 30 listopada 2015 r. (Dz. Urz. Woj. Wielkopolskiego poz. 8372), zmienioną uchwałą Sejmiku Województwa Wielkopolskiego Nr XXIII/635/16 z dnia 31 października 2016 r. w sprawie wyznaczenia aglomeracji Turek (Dz. Urz. Woj. Wielkopolskiego z 2016 r., poz. 6793), która traci moc z dniem wejścia w życie niniejszej uchwały zgodnie z art. 565 ust. 2 ustawy z dnia 20 lipca 2017 r. – Prawo wodne (Dz. U. 2020 r. poz. 310 ze zm.).

**§ 7.**

Wykonanie uchwały powierza się Burmistrzowi Miasta Turek.

**§ 8.**

Uchwała wchodzi w życie po upływie 14 dni od dnia ogłoszenia w Dz. Urz. Województwa Wielkopolskiego.

Przewodnicząca



**I. Informacja o długości i rodzaju istniejącej sieci kanalizacyjnej, liczbie stałych mieszkańców aglomeracji, liczbie osób czasowo przebywających w aglomeracji oraz liczbie mieszkańców mających techniczną możliwość podłączenia się do sieci kanalizacji sanitarnej.**

**Tabela nr 1**

Lp.	Miejscowości wchodzące w skład Aglomeracji	Długość sieci kanalizacji sanitarnej [km]	Liczba mieszkańców stałych	Liczba mieszkańców czasowo przebywających	Liczba mieszkańców mających techniczną możliwość podłączenia się do sieci kanalizacji sanitarnej	Razem
1	Turek	grawitacyjna – 63,1	25 988	664	0	26 652
		tłoczna – 0,5				
2	Obrzębin	grawitacyjna – 13,71	1 080	0	212	1 292
		tłoczna – 1,42				
3	Słodków Kolonia	grawitacyjna – 6,27	645	0	135	780
		tłoczna – 0,55				
4	Żuki	grawitacyjna – 3,00	292	0	20	312
		tłoczna – 1,70				
5	Cisew	grawitacyjna – 11,72	934	0	350	1 284
		tłoczna – 2,13				
6	<b>Ogółem</b>	<b>104,10</b>	<b>28 939</b>	<b>664</b>	<b>717</b>	<b>30 320</b>

**Tabela nr 2**

L p.	Indywidualne systemy oczyszczania ścieków	Ilość [szt.]		Liczba osób korzystających z indywidualnych systemów oczyszczania ścieków		
				Mieszkańcy stali	Mieszkańcy czasowo przebywający	Sumaryczna liczba osób
1	Przydomowe oczyszczalnie ścieków <sup>1</sup>	Turek	36	124	0	124
		Obrzębin, Słodków Kolonia, Cisew, Żuki	39	117	0	117

<sup>1</sup> Indywidualne systemy oczyszczania ścieków zapewniających taki sam poziom ochrony środowiska jak w przypadku systemów kanalizacji zbiorczej.

**II. Informacja o przemyśle obsługiwany lub planowanych do obsługi przez sieć kanalizacyjną.**

- a) Na terenie aglomeracji Turek siecią kanalizacyjną obsługiwane są następujące sektory przemysłowe:
1. mleczarski,
  2. włókienniczy,
  3. metalowy, drzewny, cukierniczy,
  4. piekarski,
  5. utylizacji osadów ropopochodnych.

Do największych zakładów zaliczane są:

- Mleczarnia Turek Sp. z o. o.,
- Miranda Textiles Sp. z o. o. Turek,
- STOLTUR Sp. J.,
- EK Elektrokabel FABRYKA KABLI Karolak i synowie sp. z o.o.,
- Profim Sp. z o. o.,
- DeVeris.

b) obecnie na terenie aglomeracji nie planuje się podłączenia zakładów przemysłowych do sieci kanalizacyjnej.

### III. Informacja o planowanych do budowy sieciach kanalizacyjnych oraz wskaźnikach koncentracji.

Na terenie aglomeracji Turek planuje się budowę nowej sieci kanalizacyjnej, tym samym wskaźnik koncentracji wyliczono:

- a) Dla obszarów, gdzie wymagany wskaźnik koncentracji wynosi 120 RLM/km sieci:
- Miejscowości: Obrzębin, Słodków Kolonia i Cisew,  
 Długość planowanej kanalizacji wynosi 2,0 km,  
 Liczba mieszkańców, którzy będą obsługiwani przez planowaną do budowy kanalizację to 240 osób.  
 Wskaźnik koncentracji 120 RLM/km.

### IV. Informacja o istniejących i planowanych do budowy oczyszczalniach ścieków.

Lokalizacja oczyszczalni ścieków:

Miejscowość: Turek

Gmina: miejska Turek

Powiat: turecki

Województwo: wielkopolskie

Adres: ul. Graniczna 8, 62-700 Turek

Email: oczyszczalniaturek@wp.pl

Telefon: 63 278 86 01

**Tabela nr 3**

<b>Odbiornik ścieków oczyszczonych zgodnie z pozwoleniem wodnoprawnym:</b>	
Nazwa ciek: Kanał Obrzębiński	Kilometraż miejsca odprowadzania ścieków oczyszczonych: 2+050 Współrzędne geograficzne wylotu N 52° 1 ' 35,41''; E 18° 31 ' 28,07''
<b>Typ oczyszczalni ścieków:</b> mechaniczno-biologiczna	

Oczyszczalnią ścieków zarządza Przedsiębiorstwo Gospodarki Komunalnej i Mieszkaniowej Sp. z o. o. w Turku. Osoba wyznaczona do kontaktu: Włodzimierz Krupa

Obecnie trwa modernizacja Oczyszczalni Ścieków polegająca na wymianie przestarzałych urządzeń. Zarówno projektowa wydajność oczyszczalni jak i przepustowość nie ulegną zmianie. W związku z powyższym w najbliższych latach nie planuje się modernizacji Oczyszczalni Ścieków.

#### **IV. System gospodarki ściekowej.**

##### **1. Średnia dobową ilość ścieków komunalnych powstających na terenie aglomeracji.**

Średnio dobową ilość ścieków komunalnych powstających na terenie aglomeracji [m<sup>3</sup>/d]: 7 575

##### **2. Skład jakościowy ścieków powstających na terenie aglomeracji.**

Skład jakościowy ścieków surowych (dotyczy wszystkich ścieków dopływających i dowożonych):

1. BZT5 [mgO<sub>2</sub>/l] - 791,66
2. ChZT<sub>Chr</sub>[mgO<sub>2</sub>/l] - 1 813,05
3. Zawiesina ogólna [mg/l] - 504,11
4. Fosfor ogólny [mgP/l] - 19,93
5. Azot ogólny [mgN/l] - 142,91

Skład jakościowy ścieków oczyszczonych (dotyczy wszystkich ścieków dopływających i dowożonych)::

1. BZT5 [mgO<sub>2</sub>/l] - 7,68,0
2. ChZT<sub>Cr</sub>[mgO<sub>2</sub>/l] - 39,50
3. Zawiesina ogólna [mg/l]- 10,32
4. Fosfor ogólny [mgP/l] - 0,97
5. Azot ogólny [mgN/l] - 10,14

Ścieki oczyszczone spełniają wymogi określone w pozwoleniu wodno-prawnym nr OŚ.6341.53.2015 z dnia 22 grudnia 2015 r. wydanego przez Starostę Tureckiego. Termin ważności do: 21 grudnia 2025 r.

Ilość ścieków komunalnych powstających na terenie aglomeracji obsługiwanej przez Oczyszczalnię Ścieków [m<sup>3</sup>/d] - 7 575; w tym:  
- ścieki dopływające siecią kanalizacyjną [m<sup>3</sup>/d] - 5 322; w tym ścieki przemysłowe [m<sup>3</sup>/d] - 2 253;  
- nieczystości ciekłe pochodzące z przydomowych oczyszczalni ścieków, dowożone taborem asenizacyjnym [m<sup>3</sup>/d] - 22; w tym nieczystości ciekłe przemysłowe [m<sup>3</sup>/d] - 0.

##### **3. Przepustowość istniejącej oczyszczalni ścieków:**

Średnio dobową: 15 750,00 [m<sup>3</sup>/d]  
Maksymalna dobową: 18 900,00 [m<sup>3</sup>/d]  
Maksymalna godzinowa = 1110 [m<sup>3</sup>/h]  
Maksymalna roczna = 5 748 750 [m<sup>3</sup>/rok]  
Nominalna (projektowa) wydajność oczyszczalni [RLM]: =110 250

##### **4. Ilość i skład jakościowy ścieków przemysłowych odprowadzanych przez zakłady do systemu kanalizacji zbiorczej.**

Średnio dobową ilość ścieków przemysłowych powstających na terenie aglomeracji [m<sup>3</sup>/d]: 2 253

Skład jakościowy ścieków przemysłowych:

1. BZT5 [mgO<sub>2</sub>/l] - do 380

2. ChZT<sub>Chr</sub>[mgO<sub>2</sub>/l] – do 740
3. Zawiesina ogólna [mg/l] – 250
4. Fosfor ogólny [mgP/l] – do 8 (jeżeli wskaźnik jest badany)
5. Azot ogólny [mgN/l] – brak (jeżeli wskaźnik jest badany)

## **5. Uzasadnienie określonej RLM aglomeracji.**

Równoważna liczba mieszkańców aglomeracji (RLM) dla aglomeracji Turek wynosi 104 957 RLM i obejmuje:

- a) 29 603 RLM Liczba stałych mieszkańców aglomeracji oraz czasowo przebywających na terenie aglomeracji korzystających z istniejącej sieci kanalizacyjnej,
- b) 717 RLM Liczba mieszkańców mających techniczną możliwość podłączenia się do sieci kanalizacji sanitarnej
- c) 241 RLM pochodzące od mieszkańców korzystających z indywidualnych systemów oczyszczania ścieków,
- d) 240 RLM Liczba stałych mieszkańców aglomeracji, którzy będą korzystali z planowanej do budowy sieci kanalizacyjnej,
- e) 74 156 RLM pochodzących od przemysłu odprowadzającego ścieki do istniejącej sieci kanalizacyjnej – wyliczonych zgodnie z art. 86 ust. 3 pkt 2 ustawy z dnia 20 lipca 2017 r. – Prawo wodne (bez myjni, restauracji),

## **6. Ilość ścieków powstających na terenie aglomeracji nieobjętych systemem kanalizacji zbiorczej, gdzie zastosowano systemy indywidualne albo planuje się zastosowanie systemów indywidualnych lub innych rozwiązań zapewniających taki sam poziom ochrony środowiska jak w przypadku systemów kanalizacji zbiorczej.**

Ilość ścieków powstających na terenie aglomeracji nieobjętych systemem kanalizacji zbiorczej, gdzie zastosowano systemy indywidualne albo planuje się zastosowanie systemów indywidualnych lub innych rozwiązań zapewniających taki sam poziom ochrony środowiska jak w przypadku systemów kanalizacji zbiorczej [m<sup>3</sup>/d]: 22,0

Wszystkie występujące zbiorniki bezodpływowe na terenie Aglomeracji (239 sztuk) zostaną sukcesywnie podłączone do sieci kanalizacji sanitarnej. Obecnie na terenie aglomeracji zbiorniki bezodpływowe obsługują 717 RLM.

## **V. Strefy ochronne ujęć wody, zawierające oznaczenie aktów prawa miejscowego lub decyzji ustanawiających te strefy oraz zakazy, nakazy i ograniczenia obowiązujące na tych terenach.**

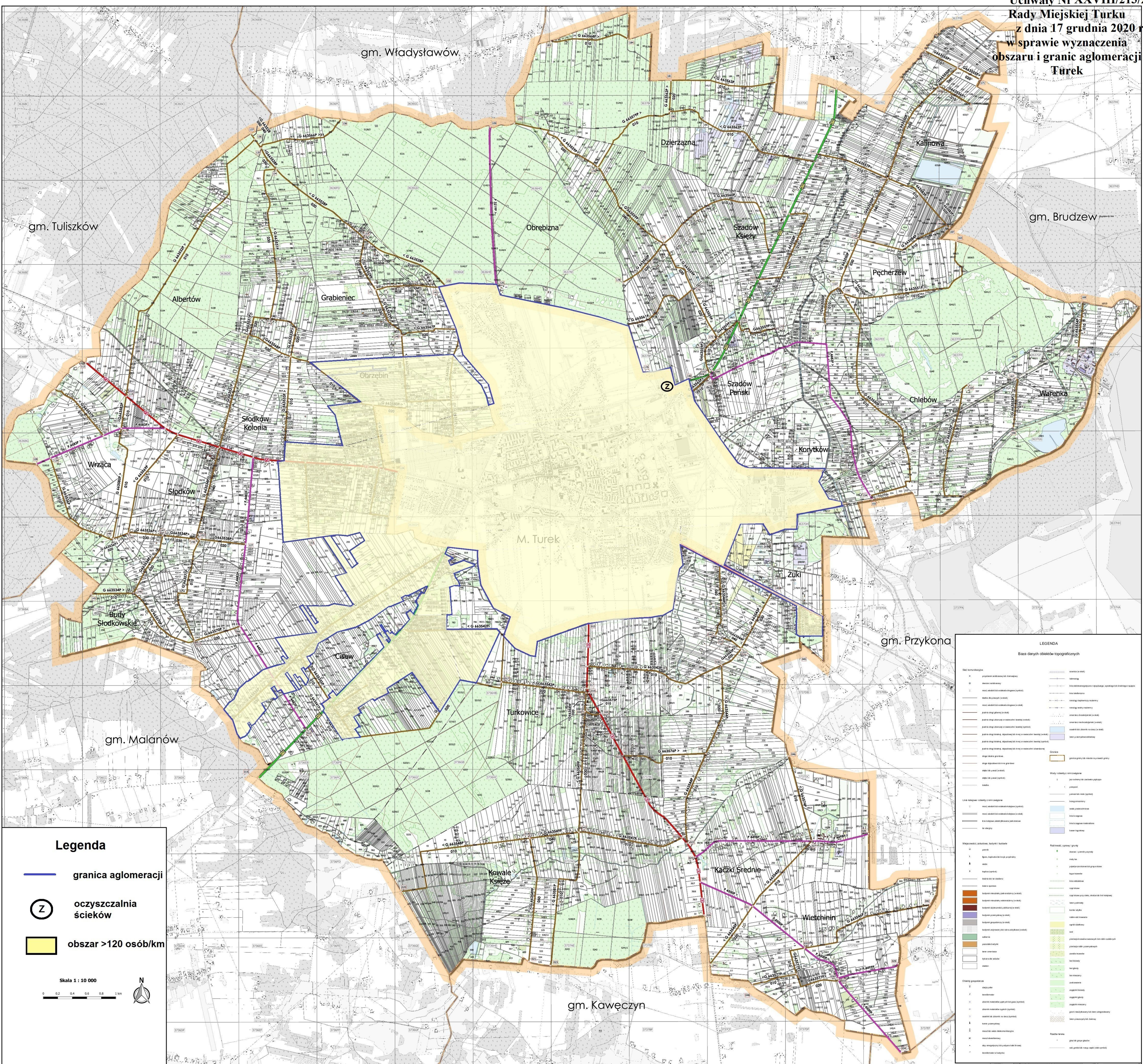
Nie występują.

## **VI. Obszary ochronne zbiorników wód śródlądowych zawierające oznaczenie aktów prawa miejscowego ustanawiających te obszary oraz zakazy, nakazy i ograniczenia obowiązujące na tych obszarach.**




Na terenie aglomeracji brak takich obszarów.

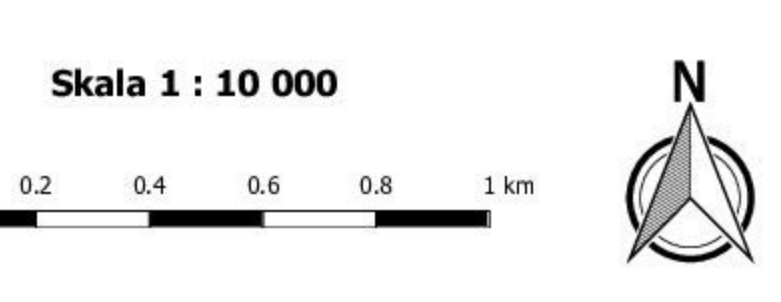
## **VII. Formy ochrony przyrody, o których mowa w art. 6 ustawy z dnia 16 kwietnia 2004 r. o ochronie przyrody, zawierające nazwę formy ochrony przyrody oraz tytuł i miejsce ogłoszenia aktu prawnego tworzącego, ustanawiającego albo wyznaczającego formę ochrony przyrody oraz informacje o obszarach mających znaczenie dla Wspólnoty znajdujących się na liście, o której mowa w art. 27 ust. 1 tej ustawy**

Nie występują.



**Legenda**

-  granica aglomeracji
-  oczyszczalnia ścieków
-  obszar >120 osób/km



**LEGENDA**

Baza danych obiektów topograficznych

Baza danych obiektów topograficznych	
	Linia graniczna
	Obszar
	Droga
	Budowla
	Vegetacja
	Woda
	Linia graniczna
	Obszar
	Droga
	Budowla
	Vegetacja
	Woda

**Uzasadnienie**  
**do Uchwały nr XXVIII/213/20**  
**Rady Miejskiej Turku**  
**z dnia 17 grudnia 2020 r.**

**w sprawie wyznaczenia obszaru i granic aglomeracji Turek**

Zgodnie z art. 81 ust. 1 ustawy Prawo Wodne z dnia 20 lipca 2017 (t.j. Dz.U. 2020 poz. 310 ze zm.) aglomeracje wyznacza, w drodze uchwały będącej aktem prawa miejscowego, odpowiednia rada gminy. Aglomeracja Turek została wyznaczona na podstawie uchwały Sejmiku Województwa Wielkopolskiego Nr XLIV/639/10 z dnia 22 lutego 2010 r. (Dz. Urz. Woj. Wielkopolskiego Nr 83 poz. 1643), zmieniona uchwałą Sejmiku Województwa Wielkopolskiego Nr XII/333/15z dnia 30 listopada 2015 r. (Dz. Urz. Woj. Wielkopolskiego poz. 8372), zmienioną uchwałą Sejmiku Województwa Wielkopolskiego Nr XXIII/635/16 z dnia 31 października 2016 r. w sprawie wyznaczenia aglomeracji Turek (Dz. Urz. Woj. Wielkopolskiego z 2016 r., poz. 6793). Zgodnie z art. 565 ust. 2 ustawy Prawo Wodne powyższy akt prawa miejscowego zachowuje moc nie dłużej niż do dnia 31 grudnia 2020 r.

W wyniku przeprowadzonego przez Wójta Gminy Turek przeglądu obszarów i granic aglomeracji stwierdzono, że ze względu na rozwój skanalizowania terenu gminy oraz zmianę liczby mieszkańców aglomeracji zachodzi potrzeba zaktualizowania granic i obszaru aglomeracji, a także rzeczywistej liczby RLM na terenie aglomeracji.

Agglomeracja Turek została wyznaczona na obszarze gmin miejskiej Turek i gminy wiejskiej Turek, z tego względu zostało zawarte porozumienie zgodnie z ustawą z dnia 8 marca 1990 r. o samorządzie gminnym (Dz.U. z 2020 r., poz. 713).

Za podstawę wyznaczenia obszaru i granic aglomeracji, przyjęto dokumenty, o których mowa w § 3 ust.1 rozporządzenia Ministra Gospodarki Morskiej i Żeglugi Śródlądowej z dnia 27 lipca 2018 r. w sprawie sposobu wyznaczania obszarów i granic aglomeracji tj.:

- a) studium uwarunkowań i kierunków zagospodarowania przestrzennego Gminy Turek, przyjętego uchwałą Nr L/315/18 Rady Gminy Turek z dnia 01 października 2018 r.;
- b) studium uwarunkowań i kierunków zagospodarowania przestrzennego miasta Turek przyjętego uchwałą Nr XIX/205/08 Rady Miejskiej Turku z dnia 23.10.2008 r.;
- c) decyzje o warunkach zabudowy i zagospodarowania terenu wydane przez Wójta Gminy Turek oraz Burmistrza Miasta Turek dla terenów zlokalizowanych w graniach aglomeracji,
- d) miejscowy plan zagospodarowania przestrzennego miasta:

1.,,w rejonie ulicy Działkowej w Turku” Uchwała Nr XXI/222/2000 z dnia 22.08.2000r. Dziennik Urzędowy Woj. Wielkopolskiego Nr 66, poz. 887 (opublikowano dnia 02.10.2000r.)

2.,,w rejonie ulicy Leśnej” Uchwała Nr XXIV/251/00 z dnia 28.11.2000r.Dziennik Urzędowy Woj. Wielkopolskiego Nr 6, poz. 62 (opublikowano dnia 29.01.2001r.)

3.,,Starówka ” (ul. Mickiewicza) Uchwała Nr XXVII/276/01 z dnia 13.03.2001r.Dziennik Urzędowy Woj. Wielkopolskiego Nr 69, poz. 1263 (opublikowano dnia 15.06.2001r.)

4.,,w rejonie ulicy Zdrojki Prawe” Uchwała Nr VI/48/03 z dnia 20.03.2003r.Dziennik Urzędowy Woj. Wielkopolskiego Nr 74, poz. 1426 (opublikowano dnia 12.05.2003r.)

5.,,w rejonie ulicy Konińskiej” Uchwała Nr XVII/160/04 z dnia 20.05.2004r.Dziennik Urzędowy Woj. Wielkopolskiego Nr 103, poz. 2091 (opublikowano dnia 05.07.2004r.)

6.,,w rejonie łuku Alei Jana Pawła II” Uchwała Nr XXVIII/304/05 z dnia 30.06.2005r. Dziennik



Urzędowy Woj. Wielkopolskiego Nr 131, poz. 3668 (opublikowano dnia 26.08.2005r.)

7.,,w rejonie Osiedla Wyzwolenia" Uchwała Nr XXIX/311/05 z dnia 15.09.2005r. Dziennik Urzędowy Woj. Wielkopolskiego Nr 153, poz. 4184 (opublikowano dnia 04.11.2005r.)

8.,,Osiedle Górnicze" Uchwała Nr XXXVIII/423/06 z dnia 29.06.2006r. Dziennik Urzędowy Woj. Wielkopolskiego Nr 130, poz. 3194 (opublikowano dnia 18.08.2006r.)

9.,,Stadion" Uchwała Nr XL/451/06 z dnia 26.10.2006r. Dziennik Urzędowy Woj. Wielkopolskiego Nr 201, poz. 4783 (opublikowano dnia 14.12.2006r.)

10.,,rejon ul. Łąkowej w miejscowości Turek" Uchwała Nr XVI/177/08 z dnia 29.05.2008r. Dziennik Urzędowy Woj. Wielkopolskiego Nr 124, poz. 2267 (opublikowano dnia 31.07.2008r.)

11.,,Elektrownia" Uchwała Nr XVI/176/08 z dnia 29.05.2008r. Dziennik Urzędowy Woj. Wielkopolskiego Nr 124, poz. 2266 (opublikowano dnia 31.07.2008r.)

12.,,Miasto Turek - Zdrojki Lewe" Uchwała Nr XVIII/191/08 z dnia 18.09.2008r. Dziennik Urzędowy Woj. Wielkopolskiego Nr 191, poz. 3174 (opublikowano dnia 12.11.2008r.)

13.,,Miasto Turek - Zdrojki Lewe" Uchwała Nr XXIII/239/09 z dnia 12.02.2009r. zmieniająca uchwałę w sprawie mpzp Miasto Turek – Zdrojki Lewe Dziennik Urzędowy Woj. Wielkopolskiego Nr 60 , poz. 818 (opublikowano dnia 31.03.2009r.)

14. Częściowa zmiana mpzp obejmującego obszar „w granicach ulic: Dobrska Szosa, Słoneczna, Uniejowska, Niepodległości ” Uchwała Nr XXX/293/09 z dnia 26.11.2009r. Dziennik Urzędowy Woj. Wielkopolskiego Nr 33, poz. 858 (opublikowano dnia 23.02.2010r.)

15. "Poduchowne" Uchwała Nr XXXI/303/09 z dnia 17.12.2009r. Dziennik Urzędowy Woj. Wielkopolskiego Nr 45, poz. 1060 (opublikowano dnia 10.03.2010r.)

16.,,Rejon ul. Słonecznej" Uchwała Nr XXXIV/322/10 z dnia 18.03.2010r. Dziennik Urzędowy Woj. Wielkopolskiego Nr 125, poz. 2376 (opublikowano dnia 29.06.2010r.)

17. Etap II plan pn. "Osiedle Dobrskie i Zapałczane" Uchwała Nr XVII/135/12 Rady Miejskiej Turku z dnia 22 marca 2012 r. Dziennik Urzędowy Województwa Wielkopolskiego poz. 2180 z dnia 10 maja 2012 r.

18. Etap III plan pn. "Osiedle Uniejowskie" Uchwała Nr XX/159/12 Rady Miejskiej Turku z dnia 21 czerwca 2012 r. Dziennik Urzędowy Województwa Wielkopolskiego poz. 3709 z dnia 3 września 2012 r.

19. Zmiana miejscowego planu zagospodarowania przestrzennego m. Turku pn. "w granicach ulic: Obwodnica Północna, Chopina i terenów kolejki wąskotorowej", który po zmianie nazywa się "Rejon ul. Milewskiego i ul. Dworcowej" Uchwała Nr XXI/162/12 Rady Miejskiej Turku z dnia 13 września 2012 r. Dziennik Urzędowy Województwa Wielkopolskiego poz. 5094 z dnia 12 listopada 2012 r.

20. Częściowa zmiana miejscowego planu zagospodarowania przestrzennego m. Turku pn. "w rejonie łuku Alei Jana Pawła II" Uchwała Nr XXVI/224/13 Rady Miejskiej Turku z dnia 21 marca 2013 roku Dziennik Urzędowy Województwa Wielkopolskiego poz. 3203 z dnia 24 kwietnia 2013 r.

21. Częściowa zmiana miejscowego planu zagospodarowania przestrzennego m. Turku pn. "Osiedle Górnicze" Uchwała Nr XXVIII/244/13 Rady Miejskiej Turku z dnia 18 czerwca 2013r. Dziennik Urzędowy Województwa Wielkopolskiego poz. 4578 z dnia 16 lipca 2013 r.

22. Częściowa zmiana miejscowego planu zagospodarowania przestrzennego miasta Turku pn. „Osiedle Górnicze”, który po zmianie nazywa się „Osiedle Górnicze – teren pomiędzy ul. Kolska Szosa i ul 650-lecia” Uchwała Nr XXXV/310/14 Rady Miejskiej Turku z dnia 8 maja 2014 r. Dziennik Urzędowy Województwa Wielkopolskiego poz. 3753 z dn. 27.06.2014 r.

23. "Rejon północny ul. Konińskiej - Etap I" Uchwała Nr V/34/15 Rady Miejskiej Turku z dnia 19 marca 2015r. poz. 2425 z dn. 14 kwietnia 2015 r.

24.,,Rejon północny ul. Konińskiej - Etap I (enklawa 28.U)" - Uchwała Nr XV/139/16 Rady Miejskiej Turku z dnia 24 lutego 2016 r. - Dziennik Urzędowy Województwa Wielkopolskiego poz. 1948 z dnia 8 marca 2016 r.

25.,,Rejon południowy ul. Konińskiej - Etap II" - Uchwała Nr XXII/198/16 Rady Miejskiej Turku z dnia 22 września 2016 r. - Dziennik Urzędowy Województwa Wielkopolskiego nr 2016.5788 z dnia 04.10.2016

26.,,Osiedle Wyzwolenia – II” Uchwała Nr XXV/212/16 Rady Miejskiej Turku z dnia 17 listopada 2016 r.- Dziennik Urzędowy Województwa Wielkopolskiego poz. 7164 z dnia 23 listopada 2016 r.

27."Rejon północny ul. Konińskiej – Etap III” Uchwała Nr XXVI/227/16 Rady Miejskiej Turku z dnia 20 grudnia 2016 r.- Dziennik Urzędowy Województwa Wielkopolskiego poz. 74 z dnia 2 stycznia 2017 r.

28. Częściowa zmiana miejscowego planu zagospodarowania przestrzennego miasta Turku pn. "Stadion" Uchwała nr XXXIV/299/2017 Rady Miejskiej Turku z dnia 12 października 2017 r. Dziennik Urzędowy Województwa Wielkopolskiego poz. 6629 z dnia 18 października 2017 r.

29.Miejscowy plan zagospodarowania przestrzennego miasta Turku pn. "Rejon ul. Uniejowskiej i ul. Dobrska Szosa" Uchwała Nr XXIII/167/20 Rady miejskiej Turku z dnia 30 czerwca 2020 r. Dziennik Urzędowy Województwa Wielkopolskiego poz. 5825 z dnia 13 lipca 2020 r.

30. Miejscowy plan zagospodarowania przestrzennego miasta Turku pn. "Rejon ulic Górniczej i Przemysłowej" Uchwała Nr XXIII/168/20 Rady miejskiej Turku z dnia 30 czerwca 2020 r. Dziennik Urzędowy Województwa Wielkopolskiego poz. 5826 z dnia 13 lipca 2020 r.

e) wieloletniego planu rozwoju i modernizacji urządzeń wodociągowych i urządzeń kanalizacyjnych.

Wójt Gminy Turek pismem nr GKI-GI.7031.17.2020 z dnia 27 listopada 2020 r. złożył wniosek o uzgodnienie obszaru i granic obszaru aglomeracji Turek przez Państwowe Gospodarstwo Wodne Wody Polskie Dyrektora Zarządu Zlewni w Kole.

Wielkość aglomeracji przekracza 2000 RLM, a zatem spełnia wymogi określone w art. 86 ust. 1 ustawy Prawo wodne.

Wszystkie wymienione w uchwale nazwy miejscowości są zgodne z wykazem urzędowych nazw miejscowości.

Niniejsza uchwała ustala granice i obszar aglomeracji Turek.

Uchwała nie narusza obowiązków gminy w zakresie odprowadzania i oczyszczania ścieków komunalnych wynikających z przepisów o samorządzie gminnym.

Rada Miejska Turku podejmuje niniejszą uchwałę po uzgodnieniu z Państwowym Gospodarstwem Wodnym Wody Polskie Dyrektorem Zarządu Zlewni w Kole.